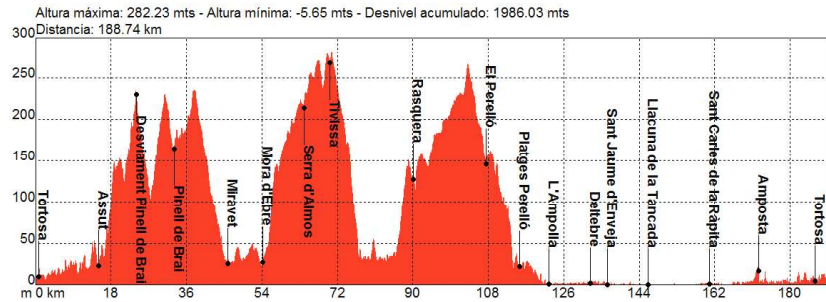



INFO TECHNIQUE

Distance **188 km**
 Dénivelé **1900 mètres**
 Niveau technique **Facile**
 Niveau physique **Très haut**
 Temps prévu **9 heures**
 Terrain **Asphalte**
 Départ **Tortosa**
 Arrivé **Tortosa**

PROFIL



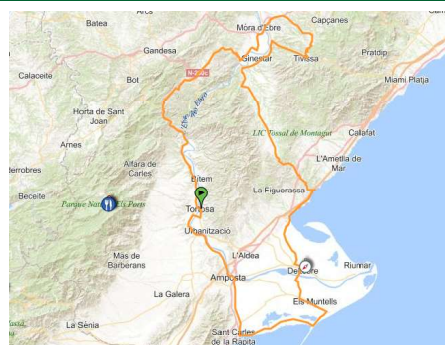
DESCRIPTION



Environ 190 km avec un point de départ et final situé à l'ancien abattoir de Tortosa. Circuit qui nous emmènera par les 4 coins de les Terres de l'Ebre. La première de la route dispose de quelques montées et descentes, mais les derniers kilomètres sont plats. Au printemps, nous trouverons les fleurs des arbres fruitiers, des rizières inondées, des vignes, des oliviers...

Nous allons commencer cette route en traversant le Pont de l'Estat pour aller chercher le C-12 en direction de XERTA. Après Xerta et Assut, nous irons en direction de PRAT DE COMTE et avant d'arriver nous tournerons à droite pour nous diriger vers PINELL DE BRAI. Nous prendrons la route qui mène à MIRAVET ET À BENISSANET après avoir traversé PINELL DE BRAI. Nous arrivons à MORA D'ÈBRE, nous traversons le pont sur le fleuve Èbre et nous suivons la N-420 en direction de Falset. Approximativement deux kilomètres, nous tournerons à droite pour se diriger vers DARMÓS et la Sierra de Almos où nous serons entourés d'arbres fruitiers durant plusieurs kilomètres. Nous continuerons jusqu'à TIVISSA d'où nous récupérerons la C-44 sur la droite jusqu'à la C-142. À partir de là, nous irons en direction de RASQUERA le long du fleuve. En arrivant a Rasquera, nous traversons le pont qui va à PERELLÓ. Cette portion monte et descend, jusqu'à la dernière partie qui ne fait que descendre. Nous tournons à droite en traversant le centre de Perelló et aller en direction de Perelló-playa (pour éviter la N-340). Nous arrivons à la PLAGE DE L'ÀGUILA après avoir traversé le tunnel, nous tournons à droite en direction de Ampolla, par la côte. Après avoir passé les différentes urbanisations, nous arrivons à Ampolla et nous irons par la zone portuaire jusqu'à la plage de l'Arenal.

TÉLÉCHARGER LA ROUTE



DESCRIPTION

Nous entrerons au Delta de l'Èbre en direction de DELTEBRE parmi les rizières. Après notre arrivé à Deltebre, nous traverserons le PONT DU PASSADOR pour arriver de l'autre côté de la rive. Nous passons par SANT JAUME D'ENVEJA et nous continuons notre chemin vers l' Urbanización Eucaliptus. Environ 200 mètres avant d'arriver à l'urbanisation, nous allons en direction de la Laguna de la Tancada, où il y a généralement des flamants roses. Nous continuerons en direction du POBLENOU DEL DELTA et de SANT CARLOS DE LA RÁPITA le long de la route maritime. Nous arrivons à Sant Carlos de la Rápita, tournez à droite en direction d'Amposta par le canal Navegación. Une fois arrivés à AMPOSTA, nous tournons à gauche pour entrer dans la ville et aller par la route de la Carrova jusqu'à VINALLOP ET TORTOSA. Nous traversons le pont du Mil-lenari et retournons au lieu de départ.